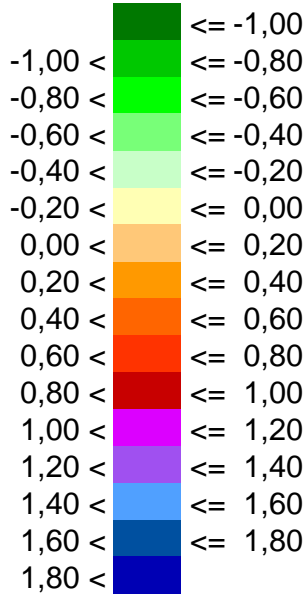







Gutachten Nr.: - 06281/1 -		
Anlage 4	Blatt: 1	
Maßstab: 1 : 1000		
	Datum	Zeichen
bear.	04.04.2007	Te
gez.	04.04.2007	Te
gepr.	04.04.2007	Te

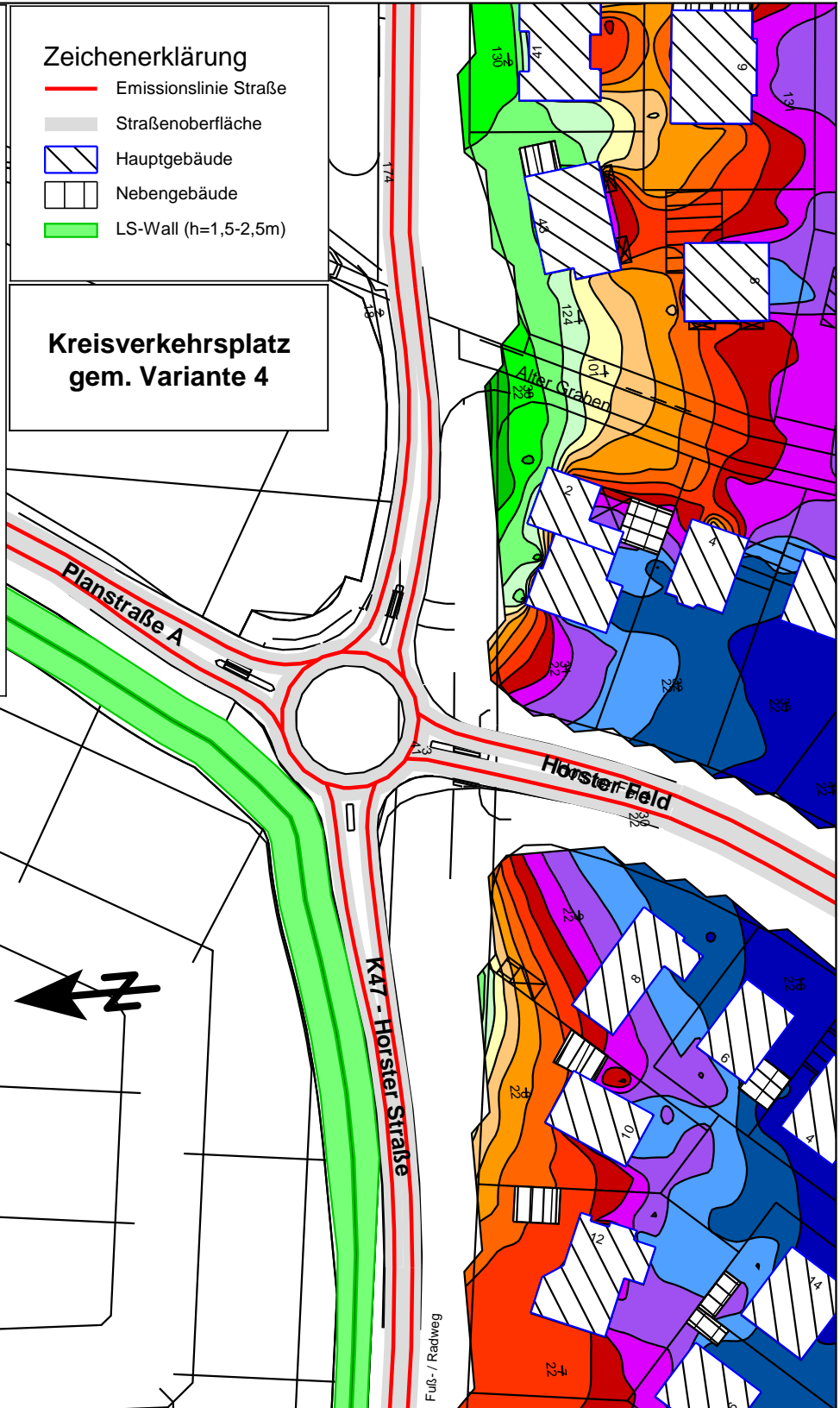
**Pegeldifferenz DLr  
 in dB(A)**



**Zeichenerklärung**

-  Emissionslinie Straße
-  Straßenoberfläche
-  Hauptgebäude
-  Nebengebäude
-  LS-Wall (h=1,5-2,5m)

**Kreisverkehrsplatz  
 gem. Variante 4**



Änderung der Straßenverkehrslärmbelastung innerhalb des Wohngebiets südlich der K47 im Prognosefall gem. Variante 4 mit Verbindungsstraße gegenüber dem Analysefall 2006  
 Immissionshöhe = 5,8m über Gelände (1. Obergeschoss)